

Perustiedot

Kiinteistötunnus:	704-403-1-67	Rekisteröintipvm:	3.6.1982
Nimi:	Heikkilä	Kokonaispinta-ala:	146,25 ha
Rekisteriyksikkölaji:	Tila	Maapinta-ala:	146,25 ha
Kunta:	Rusko (704)	Palstojen lukumäärä:	6
Arkistoviite:	3:87		

Muodostumistiedot

Kiinteistötoimitus tai viranomaispäätös: Lohkominen Rekisteröintipvm: 3.6.1982	
Rekisteriyksiköt ja määräalat, joista tämä rekisteriyksikkö on muodostunut:	
Rekisteriyksiköstä:	Maapinta-ala (ha)
704-403-1-63 HEIKKILÄ	147,7450
Muodostumishetken pinta-ala yhteensä (ha):	147,7450

Erottamattomat määräalat ja erillisinä luovutetut yhteisalueosuudet

1) 704-403-1-67-M603	Alkuperäinen saanto: 5.5.2020	Rekisteröintipvm: 26.8.2020
----------------------	-------------------------------	-----------------------------

Kaavat ja rakennuskiellot

1) Yleiskaava(704-23071997)	Hyväksymis-/vahvistamispvm: 23.7.1997	Voimaantulopvm: 1.4.1999	Kaavan arkistotunnus: 704Y991
-----------------------------	---------------------------------------	--------------------------	----------------------------------

Rasitteet, käyttöoikeudet ja käyttörajoitukset

1) Tieoikeus (Y2003-21620) Ridannummen metsätie		
Tieoikeus /1 Leveys: 12 m Arkistoviite: 704:2003:10 Oikeutetut: Yksityistien tiekunnan osakkaat Rasitettu: <u>704-403-1-67 Heikkilä</u>		Rekisteröintipvm: 20.9.2003
Tieoikeus /2 Leveys: 12 m Arkistoviite: 704:2003:10 Oikeutetut: Yksityistien tiekunnan osakkaat Rasitettu: <u>704-403-1-67 Heikkilä</u>		Rekisteröintipvm: 20.9.2003
Tieoikeus /4 Leveys: 12 m Arkistoviite: 704:2003:10 Oikeutetut: Yksityistien tiekunnan osakkaat Rasitettu: <u>704-403-1-67 Heikkilä</u>		Rekisteröintipvm: 20.9.2003
Tieoikeus /5 Leveys: 10 m Arkistoviite: 704:2003:10 Oikeutetut: Yksityistien tiekunnan osakkaat Rasitettu: <u>704-403-1-67 Heikkilä</u>		Rekisteröintipvm: 20.9.2003
Tieoikeus /6 Leveys: 10 m Arkistoviite: 704:2003:10 Oikeutetut: Yksityistien tiekunnan osakkaat Rasitettu: <u>704-403-1-67 Heikkilä</u>		Rekisteröintipvm: 20.9.2003

- 2) Tioikeus (Y2003-21629) / Leveys: 6 m
Hakamäkiläntie
Rekisteröintipvm: 20.9.2003
Arkistoviite: 704:2003:10
Oikeutetut: Yksityistien tiekunnan osakkaat
Rasitettu: 704-403-1-67 Heikkilä
- 3) Tioikeus (000-2005-K14934)
Vehmaan tie
Rekisteröintipvm: 22.7.2005
Voimaantulopvm: 16.12.1963
Arkistoviite: tielautakunta
Oikeutetut: Yksityistien tiekunnan osakkaat
Rasitettu: 704-403-1-67 Heikkilä
- 4) Tioikeus (000-2005-K20025)
Santamäen yksityistie
Rekisteröintipvm: 17.9.2005
Voimaantulopvm: 24.6.1987
Arkistoviite: tielautakunta
Oikeutetut: Yksityistien tiekunnan osakkaat
Rasitettu: 704-403-1-67 Heikkilä
- 5) Talusveden ottaminen (000-2008-K27634)
Rekisteröintipvm: 1.8.2008
Voimaantulopvm: 12.2.1953
Arkistoviite: 3:31
Oikeutetut: 704-403-1-25 Vahala
Rasitetut: 704-403-1-67 Heikkilä
- 6) Tioikeus (000-2008-K27638) / Leveys: 2 m
Rekisteröintipvm: 1.8.2008
Voimaantulopvm: 12.2.1953
Arkistoviite: 3:31
Oikeutetut: 704-403-1-25 Vahala
Rasitetut: 704-403-1-67 Heikkilä
- 7) Tioikeus (000-2009-K32742) / Leveys: 6 m
Rekisteröintipvm: 20.1.2010
Arkistoviite: MMLm/23004/33/2006
Oikeutetut: 704-403-1-36 Arapia, 704-403-1-37 Junni, 704-403-1-78 Kullavuoren tila,
704-403-1-83 Laidun, 704-403-3-30 Kipermäki, 704-424-4-2 Rautakuuva
Rasitetut: 704-403-1-36 Arapia, 704-403-1-37 Junni, 704-403-1-67 Heikkilä,
704-403-1-78 Kullavuoren tila
- 8) Tioikeus (000-2009-K32844) / Leveys: 6 m
Rekisteröintipvm: 20.1.2010
Arkistoviite: MMLm/23004/33/2006
Oikeutetut: 704-403-1-12 Tuhkala, 704-403-1-62 Mäkiheikkilä
Rasitetut: 704-403-1-67 Heikkilä, 704-403-1-78 Kullavuoren tila
- 9) Tioikeus (000-2009-K32743) / Leveys: 6 m

		Rekisteröintipvm: 10.3.2020
	Arkistoviite: MMLm/8525/33/2019 Oikeutetut: <u>704-403-1-67 Heikkilä</u> , <u>704-403-1-78 Kullavuoren tila</u> Rasitetut: <u>704-403-1-62 Mäkiheikkilä</u> , <u>704-403-1-67 Heikkilä</u>	
10)	Tieoikeus, kaikkia oikeutettuja ei ole selvitetty (000-2019-K33969) / Leveys: 6 m	Rekisteröintipvm: 10.3.2020
	Arkistoviite: MMLm/8525/33/2019 Oikeutetut: <u>704-403-1-21 Kallionpää</u> , <u>704-403-1-52 Mäntyrinne</u> , <u>704-403-3-27 Ahtela</u> , <u>704-403-3-55 Perunamaa</u> , <u>704-403-3-59 Kaivola</u> Rasitetut: <u>704-403-1-25 Vahala</u> , <u>704-403-1-67 Heikkilä</u>	
11)	Tieoikeus (000-2019-K33973) / Leveys: 4 m	Rekisteröintipvm: 10.3.2020
	Arkistoviite: MMLm/8525/33/2019 Oikeutetut: <u>704-403-3-69 Riihikallio</u> Rasitetut: <u>704-403-1-67 Heikkilä</u> , <u>704-403-3-70 Tuomilehto II</u>	
12)	Tieoikeus (000-2019-K33978) / Leveys: 5 m	Rekisteröintipvm: 10.3.2020
	Arkistoviite: MMLm/8525/33/2019 Oikeutetut: <u>704-403-1-21 Kallionpää</u> , <u>704-403-1-52 Mäntyrinne</u> , <u>704-403-3-59 Kaivola</u> Rasitetut: <u>704-403-1-67 Heikkilä</u>	
13)	Tieoikeus (000-2019-K28184) Tieoikeus /1 Leveys: 4 m	Rekisteröintipvm: 10.3.2020
	Arkistoviite: MMLm/8525/33/2019 Oikeutetut: <u>704-403-1-50 Santamäki</u> Rasitetut: <u>704-403-1-67 Heikkilä</u>	
14)	Tieoikeus (000-2019-K28186) / Leveys: 4 m	Rekisteröintipvm: 10.3.2020
	Arkistoviite: MMLm/8525/33/2019 Oikeutetut: <u>704-403-1-19 Kuusela</u> Rasitetut: <u>704-403-1-67 Heikkilä</u>	

Osuudet yhteisiin alueisiin ja erityisiin etuuksiin

1)	Yhteinen vesialue 704-403-876-1 Ruskonjoki	Rekisteröintipvm: 10.11.1993 Osuuden suuruus: 0,474372 / 3,000000
----	--	--

Kiinteistötoimitukset ja viranomaispäätökset

1)	Yleistietoimitus Arkistoviite: 3:109- Maapinta-alan muutos: -0,4220 ha Muut kohdeyksiköt: <u>704-895-1-2261 Liukola yhdistie</u>	Rekisteröintipvm: 20.6.1990
2)	Rajamerkkien siirto Arkistoviite: 3:112-(M)	Rekisteröintipvm: 26.8.1991

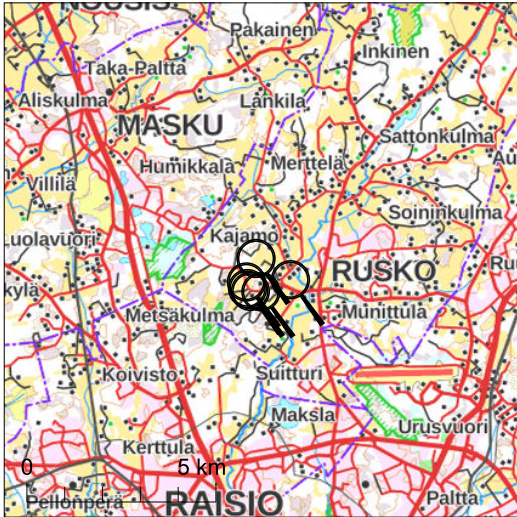
3) Yleistietoimitus Arkistoviite: 3:121M- Maapinta-alan muutos: -0,5700 ha Muut kohdeyksiköt: 704-895-1-2254 Kiisa yhdistie	Rekisteröintipvm: 4.4.1996
4) Rajankäynti Arkistoviite: 3:121M-	Rekisteröintipvm: 4.4.1996
5) Rajamerkkien siirto Arkistoviite: 3:121M-	Rekisteröintipvm: 4.4.1996
6) Rajankäynti Arkistoviite: 704:1998:3	Rekisteröintipvm: 27.5.1998
7) Rajankäynti Arkistoviite: 704:2004:5	Rekisteröintipvm: 20.3.2004
8) Rajankäynti Arkistoviite: MMLm/8525/33/2015	Rekisteröintipvm: 30.3.2016
9) Lohkominen Arkistoviite: MMLm/15447/33/2016 Muodostetut rekisteriyksiköt: 704-403-1-81 Tammisto Maapinta-alan muutos: -0,5017 ha Muodostajakiinteistö <u>704-403-1-67</u> jäi kantakiinteistöksi	Rekisteröintipvm: 16.11.2016
10) Rajankäynti Arkistoviite: MMLm/19322/33/2016	Rekisteröintipvm: 30.11.2016
11) Alueellinen yksityistietoimitus koko rekisteriyksiköllä Arkistoviite: MMLm/8525/33/2019	Rekisteröintipvm: 10.3.2020
12) Rajankäynti Arkistoviite: MMLm/5915/33/2021	Rekisteröintipvm: 6.10.2021

Muita tietoja

1) Kartatta , KOKO TILAN KARTTA RN:OSTA 1:18, ARK.N:O 3:12-
--

Tulostettu kiinteistötietojärjestelmästä 20.6.2023.

Kiinteistörekisterin tiedoissa voi olla puutteita ja epätarkkuuksia.
Rekisteritiedoista katso tarkemmin www.maanmittauslaitos.fi/rekisteritiedot.

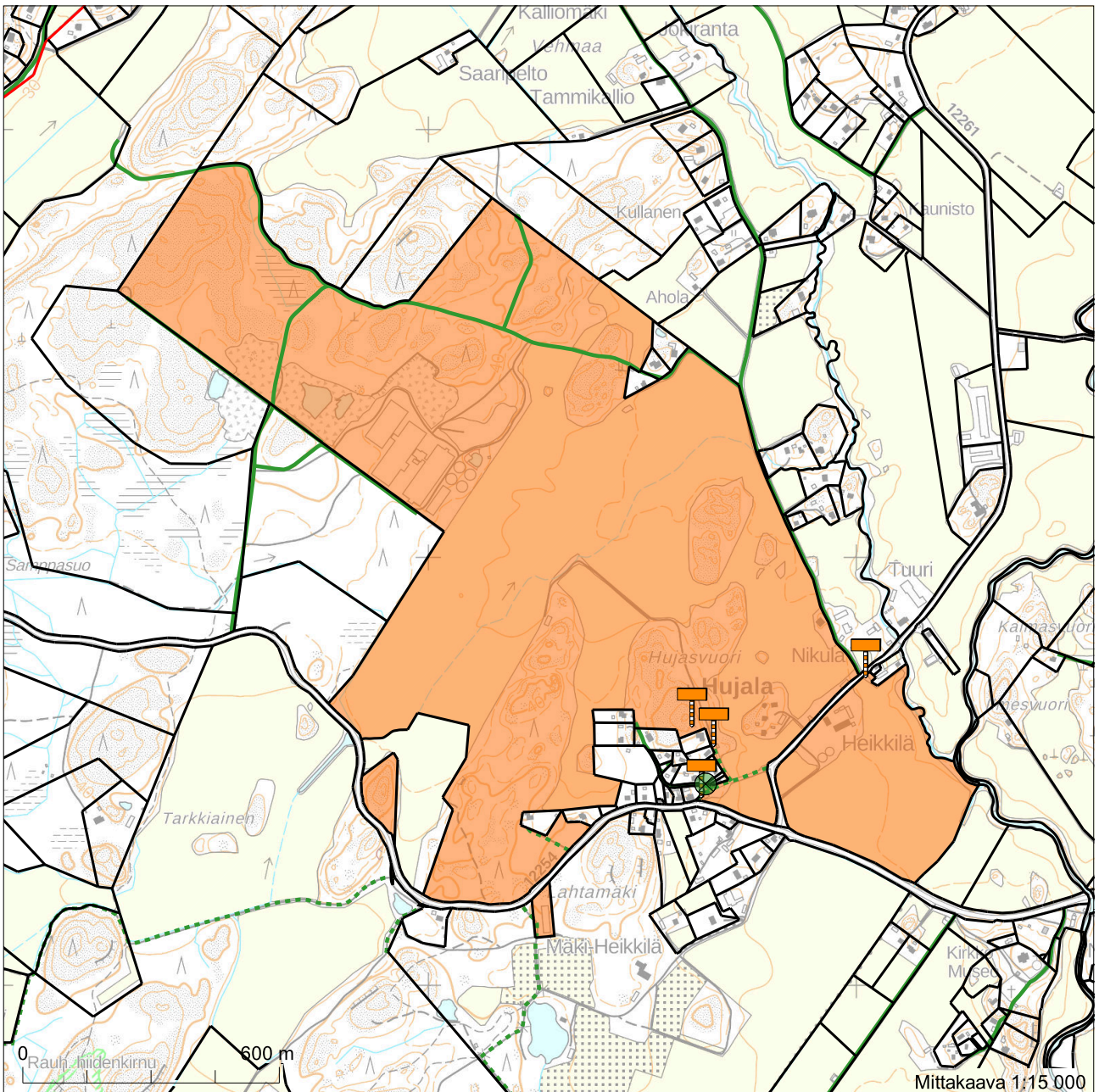


Kiinteistötunnus: 704-403-1-67
 Nimi: Heikkilä
 Rekisteriyksikkölaji: Tila
 Kunta: Rusko (704)
 Palstojen lukumäärä: 6

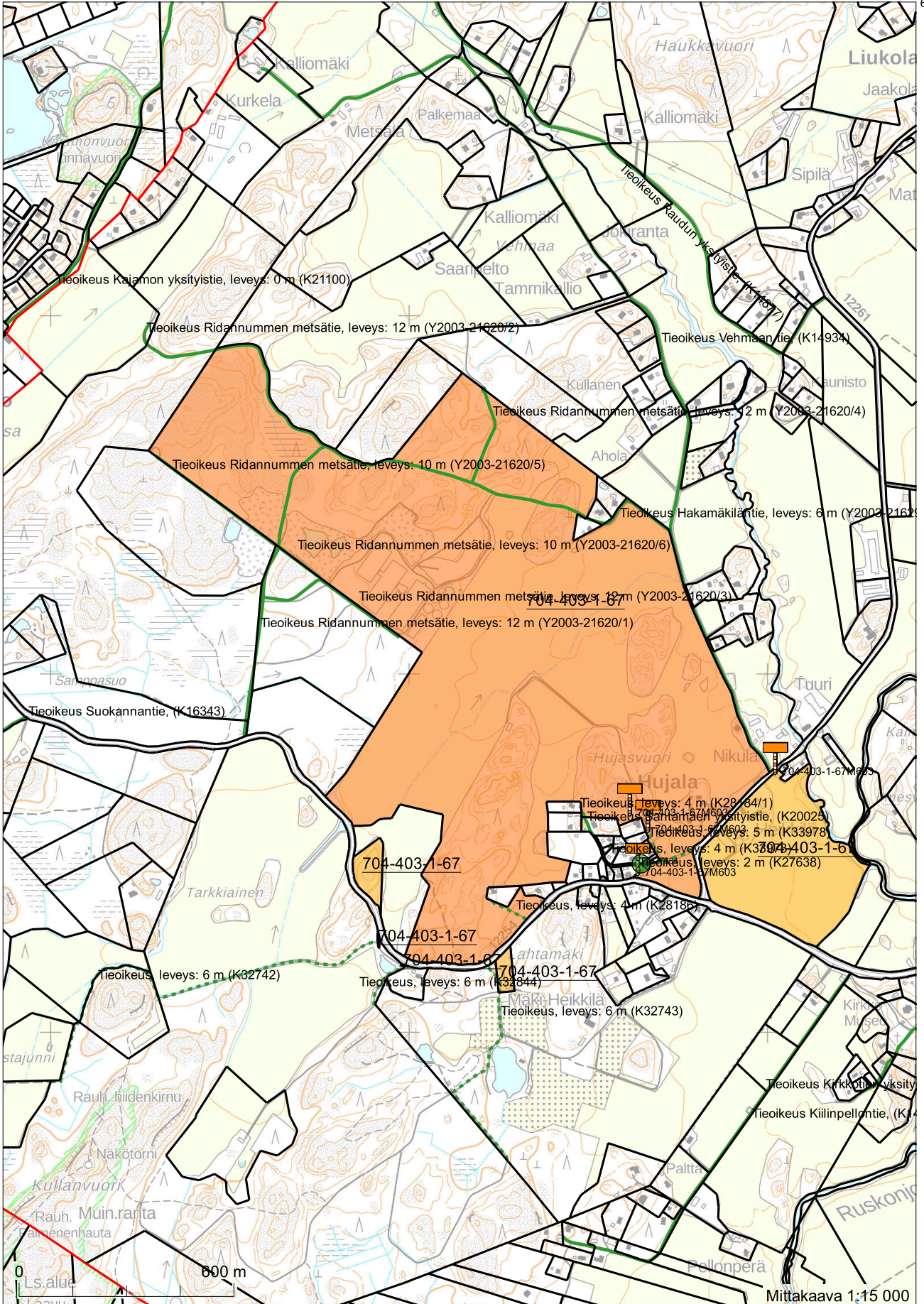
Rekisteriyksikön alueella on yleiskaava.

Tulostettu kiinteistötietojärjestelmästä 20.6.2023.

Kiinteistörekisterin tiedoissa voi olla puutteita ja epätarkkuuksia.
 Rekisteriyksikön tarkka alueellinen ulottuvuus selviää
 toimitusasiakirjoista ja maastosta. Rekisteritiedoista katso tarkemmin
www.maanmittauslaitos.fi/rekisteritiedot.



6722292

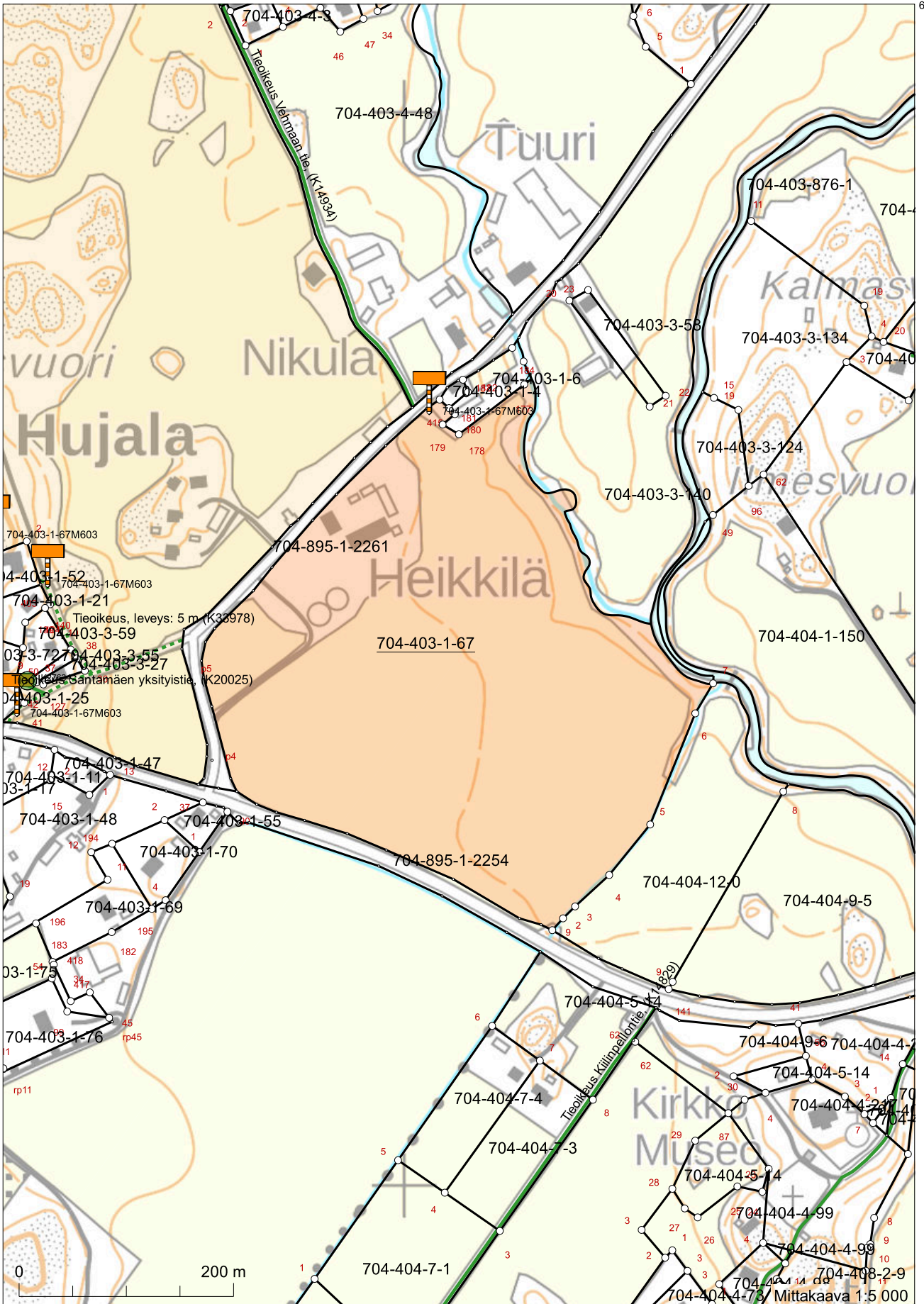


Mittakaava 1:15 000

Koordinaatisto: ETRS-TM35FIN
Taustakartta on viitteellinen.

234865

6719233
237415

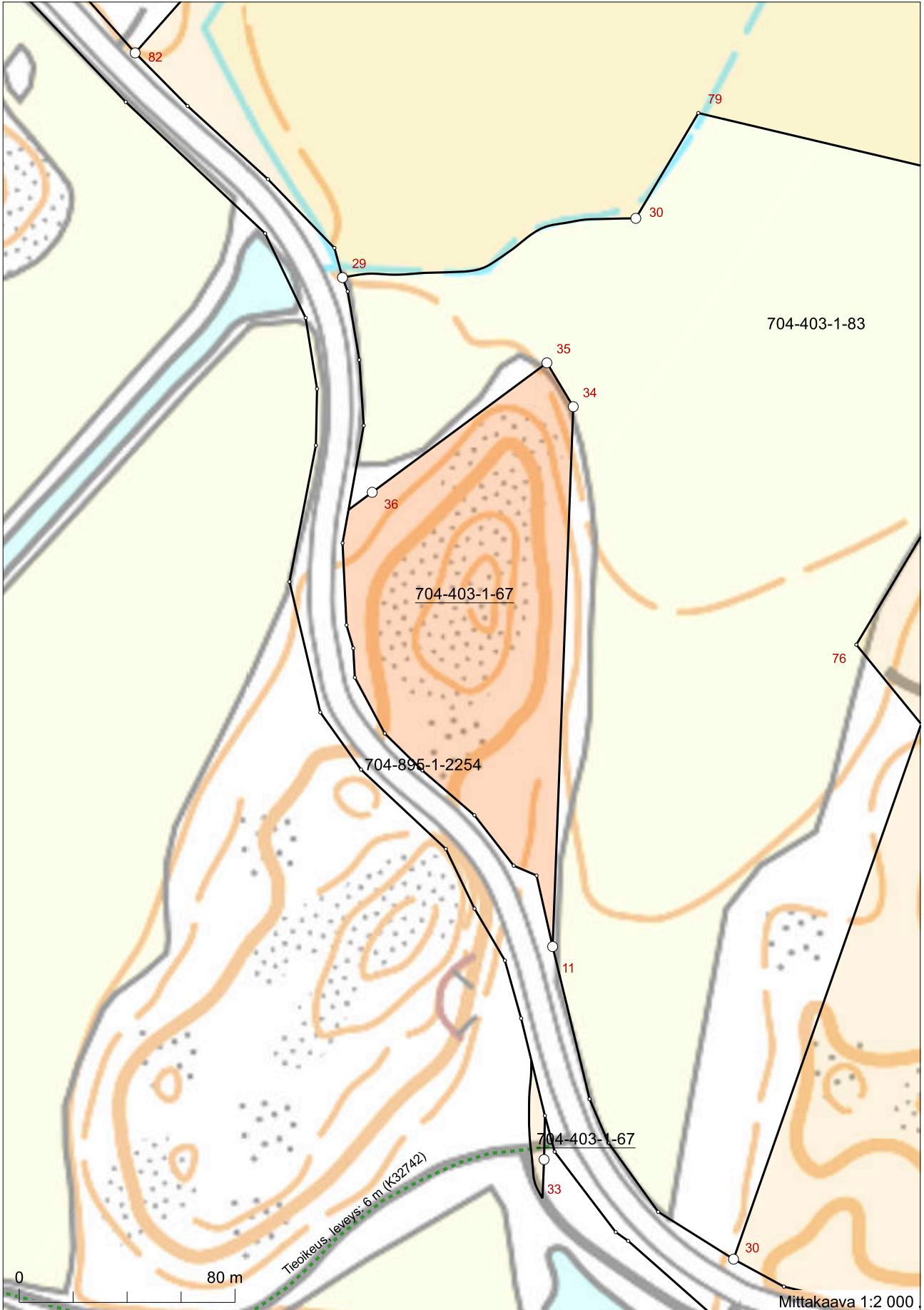


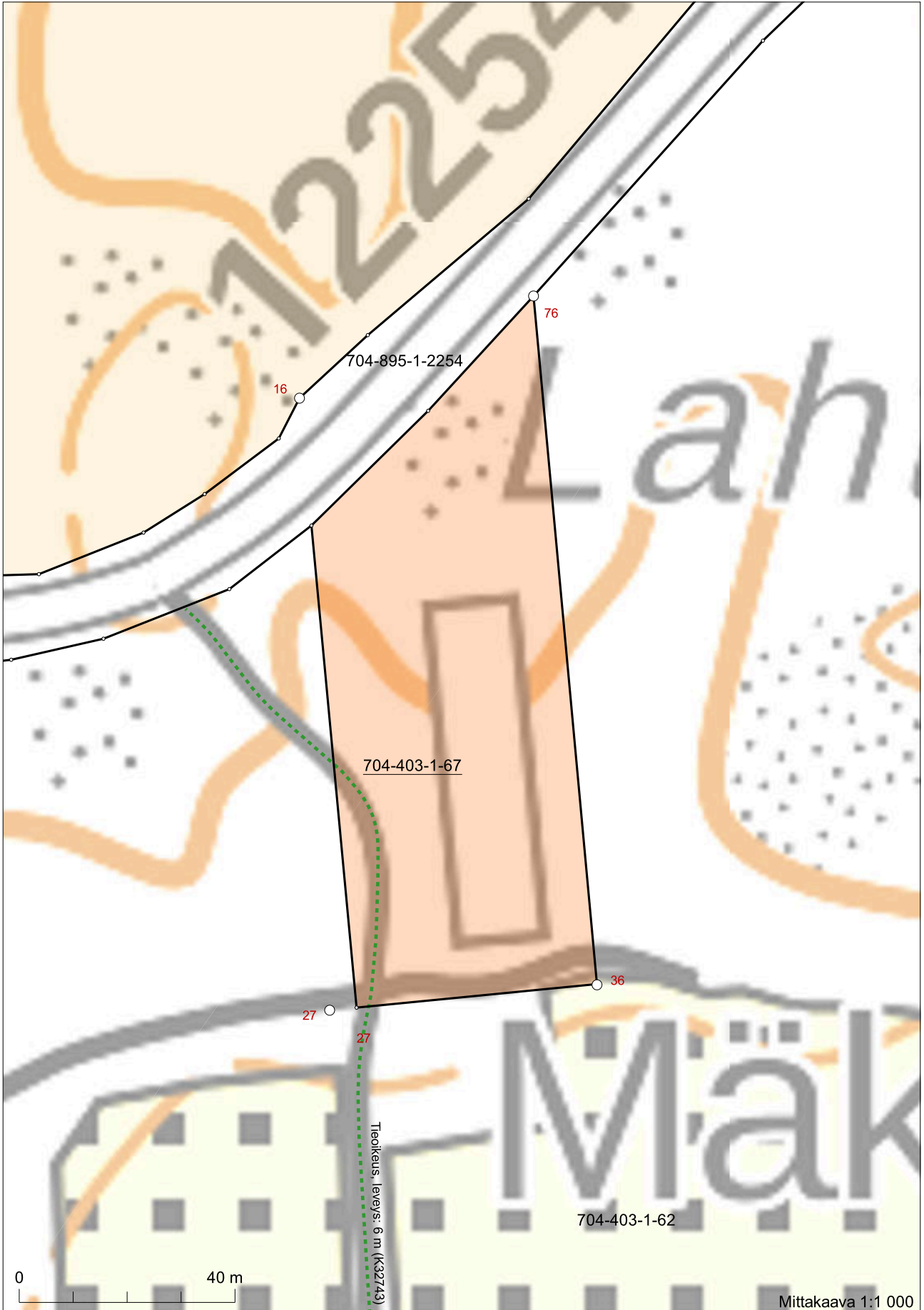
6721102

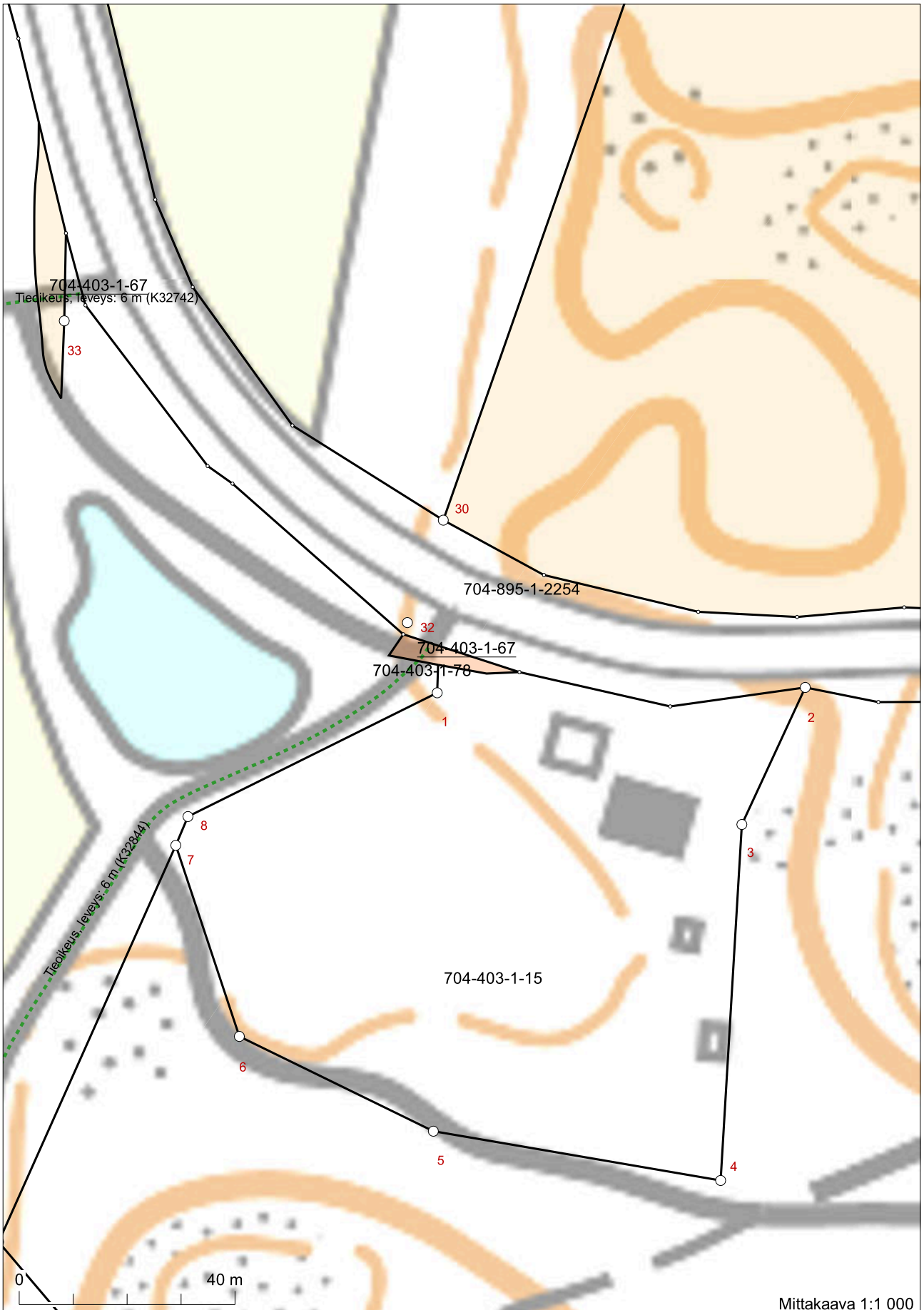
236625

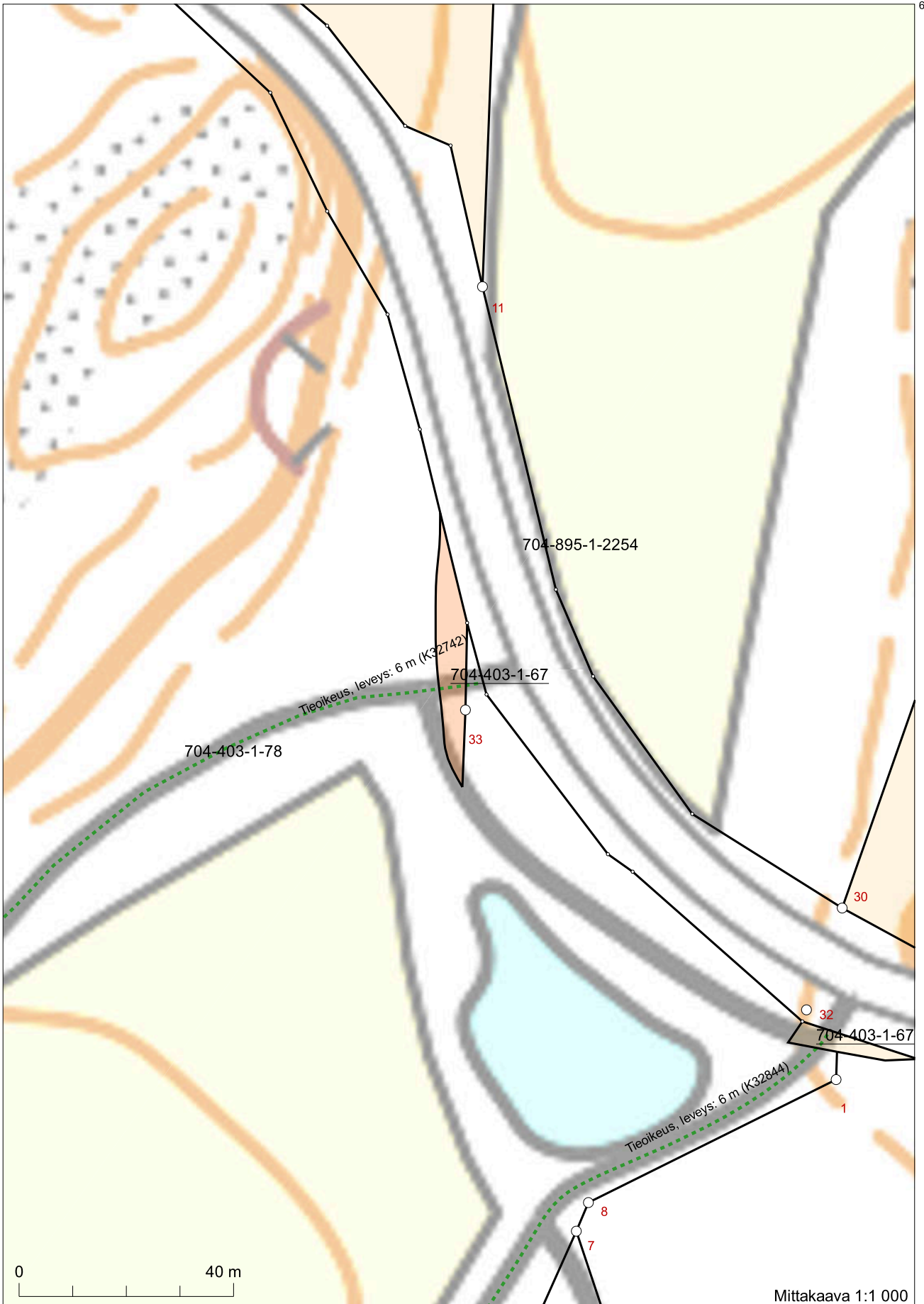
Koordinaatisto: ETRS-TM35FIN
Taustakartta on viitteellinen.

6719887
237475









6720381

235531

Koordinaatisto: ETRS-TM35FIN
Taustakartta on viitteellinen.

6720138
236001